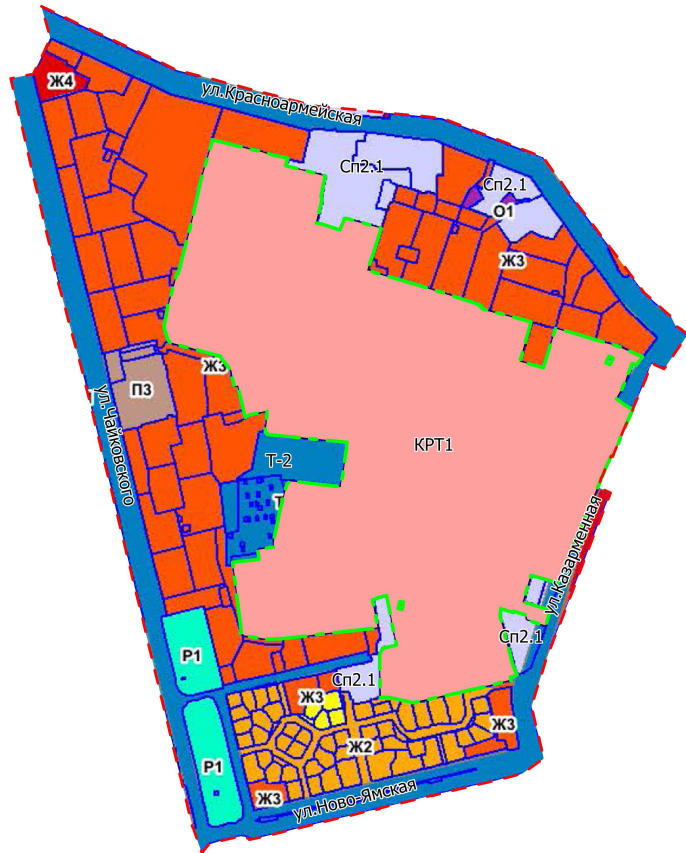




ВНЕСЕНИЕ ИЗМЕНЕНИЙ В ПРАВИЛА ЗЕМЛЕПОЛЬЗОВАНИЯ И ЗАСТРОЙКИ МУНИЦИПАЛЬНОГО ОБРАЗОВАНИЯ ГОРОД ВЛАДИМИР НА ЧАСТЬ ТЕРРИТОРИИ МО ГОРОД ВЛАДИМИР (ПРИМЕНИТЕЛЬНО К ТЕРРИТОРИИ КРТ) КАРТА ГРАНИЦ ТЕРРИТОРИАЛЬНЫХ ЗОН. М 1:5000

Приложение №2
к решению
Совета народных
депутатов
города Владимира
от 27.11.2024 № 148







УСЛОВНЫЕ ОБОЗНАЧЕНИЯ:

ГРАНИЦЫ:

-  Граница проектирования согласно документации по планировке территории, ограниченной улицами: ул.Чайковского, ул.Красноармейской, ул.Казарменной и ул.Ново-Ямской
-  Граница территории КРТ

ТЕРРИТОРИАЛЬНЫЕ ЗОНЫ:

ЖИЛЫЕ ЗОНЫ

-  Ж1 Зона застройки индивидуальными жилыми домами
-  Ж2 Зона застройки малоэтажными жилыми домами
-  Ж3 Зона застройки среднеэтажными жилыми домами
-  Ж4 Зона застройки многоэтажными жилыми домами

ЗОНЫ КОМПЛЕКСНОГО РАЗВИТИЯ ТЕРРИТОРИЙ

-  КРТ1 Зона комплексного развития территории 1


ОБЩЕСТВЕННО-ДЕЛОВЫЕ ЗОНЫ

-  О1 Зона делового, общественного и коммерческого назначения


ПРОИЗВОДСТВЕННЫЕ ЗОНЫ

-  П3 Зона производственных и коммунально-складских объектов V класса опасности


ЗОНЫ ТРАНСПОРТНОЙ ИНФРАСТРУКТУРЫ

-  Т2 Зона автомобильного транспорта

ЗОНЫ РЕКРЕАЦИОННОГО НАЗНАЧЕНИЯ

-  Р1 Зона зеленых насаждений общего пользования

ЗОНЫ СПЕЦИАЛЬНОГО НАЗНАЧЕНИЯ

-  СП2.1 Зона режимных территорий

| | | | |
|--|---|--------------------|-----------------------|
| Общество с ограниченной ответственностью "Научно-проектная организация "Южный градостроительный центр" | | | |
| Директор | | С.Ю. Трухачёв | |
| Главный архитектор проекта | | А.Ю. Прохоров | |
| Ведущий архитектор | | Н.Е. Неяпина | |
| | | | |
| | | | |
| Заказчик: | ООО "Специализированный застройщик "Единство" (ООО "СЗ "Единство") | | |
| Проект: | Внесение изменений в Правила землепользования и застройки муниципального образования город Владимир на часть территории МО город Владимир (примениительно к территории КРТ) | | |
| Чертеж: | Карта границ территориальных зон | | |
| г. Ростов-на-Дону 2024 г. | Заказ № 42-2024 | Масштаб 1:5 000 | Формат 50 x 40 (h) |