



Общество с ограниченной ответственностью

«ЛИЕРНА»

Приложение
к постановлению администрации
города Владимира
от 27.02.2025 № 357


**Документация по внесению изменений
в проект межевания территории, ограниченной
ул. Мира, ул. Студенческой, ул. Токарева,
Октябрьским проспектом
муниципального образования город Владимир**

**ПРОЕКТ МЕЖЕВАНИЯ
фрагмента территории в границах земельных участков с
кадастровыми номерами 33:22:024003:2, 33:22:024003:45,
33:22:024003:54, 33:22:024003:55, 33:22:024003:56, 33:22:024003:60,
33:22:024003:61, 33:22:024003:62, 33:22:024003:63**

**ТОМ 1
ОСНОВНАЯ (УТВЕРЖДАЕМАЯ) ЧАСТЬ**

Шифр: П-267.24/Л-1

г. Владимир
2024



Общество с ограниченной ответственностью

«ЛИЕРНА»

**Документация по внесению изменений
в проект межевания территории, ограниченной
ул. Мира, ул. Студенческой, ул. Токарева,
Октябрьским проспектом
муниципального образования город Владимир**

ПРОЕКТ МЕЖЕВАНИЯ

**фрагмента территории в границах земельных участков с
кадастровыми номерами 33:22:024003:2, 33:22:024003:45,
33:22:024003:54, 33:22:024003:55, 33:22:024003:56, 33:22:024003:60,
33:22:024003:61, 33:22:024003:62, 33:22:024003:63**

ТОМ 1

ОСНОВНАЯ (УТВЕРЖДАЕМАЯ) ЧАСТЬ

Шифр: П-267.24/Л-1

Заказчик: ГБУЗ ВО «ГБ №2 г. Владимира»

Директор ООО «Лиерна»



Кузьмина Н.В.

Главный инженер проекта

Савин А.В.

г. Владимир
2024

Обозначение	Наименование	Примечание (стр.)
П-267.24/Л-1 - С	Содержание тома	2
П-267.24/Л-1 - СД	Состав документации по проекту межевания территории	3
П-267.24/Л-1 - СА	Состав авторского коллектива	4
П-267.24/Л-1 - ТЧ	Текстовая часть:	
	1. Гарантийная запись главного инженера проекта	5
	2. Исходные данные для проектирования	6-7
	3. Нормативно-методическая база	7
	4. Существующее положение	7-8
	5. Проектное решение	8
	6. Каталог координат точек красных линий	9
	7. Обоснование образования земельных участков	10
	8. Земельные участки, образованные путём раздела земельного участка с кадастровым номером 33:22:024003:54, с сохранением исходного земельного участка в изменённых границах	10-14
	9. Вид разрешенного использования образуемого земельного участка и земельного участка, раздел которого осуществлен, сохраняемого в изменённых границах	14
П-267.24/Л-1 - ГЧ	Графическая часть:	15
	Лист 1. Чертеж красных линий М 1:1000	
	Лист 2. Чертеж межевания территории М 1:1000	
	Лист 3. Схема границ земельных участков, образованных в результате раздела земельного участка с кадастровым номером 33:22:024003:54 М 1:1000	
П-267.24/Л-1-С		
Содержание тома		
ООО «ЛИЕРНА»		

Взам. инв. №						
Подп. и дата						
Инв. № подл.	Изм.	Кол.уч.	Лист	№ док	Подп.	Дата
	Разработал	Романцева				09.2024
	Н.контроль	Савин				09.2024
	ГИП	Савин				09.2024

Стадия	Лист	Листов
		1

Состав документации по проекту межевания территории

Титул объекта: Документация по внесению изменений в проект межевания территории, ограниченной ул. Мира, ул. Студенческой, ул. Токарева, Октябрьским проспектом муниципального образования город Владимир

Номер тома	Обозначение	Наименование	Примечание
Проект межевания территории			
Том 1	П-267.24/Л-1	Основная (утверждаемая) часть проекта межевания территории	
Том 2	П-267.24/Л-2	Материалы по обоснованию проекта межевания территории	

Взам. инв. №											
Подп. и дата											
Инв. № подл.		П-267.24/Л-1-СД									
		Изм.	Колуч.	Лист	№ док.	Подп.	Дата	Состав документации по проекту межевания территории	Стадия	Лист	Листов
		Разработал	Романцева				09.2024				1
		Н.контроль	Савин				09.2024				
		ГИП	Савин				09.2024				
								ООО «ЛИЕРНА»			

Наименование объекта:

Документация по внесению изменений в проект межевания территории, ограниченной ул. Мира, ул. Студенческой, ул. Токарева, Октябрьским проспектом муниципального образования город Владимир

Номер тома	Обозначение документа	Наименование документа	Версия	Номер последнего изменения
Том 1	П-267.24/Л-1	Основная (утверждаемая) часть проекта межевания территории	1	
Том 2	П-267.24/Л-2	Материалы по обоснованию проекта межевания территории	1	

	ФИО	Дата	
Разработал	Романцева Ю.В.	09.2024г.	
Н. контроль	Савин А.В.	09.2024г.	
ГИП	Савин А.В.	09.2024г.	
Утвердил	Кузьмина Н.В.	09.2024г.	

Инв. № подл.	Подп. и дата	Взам. инв. №	П-267.24/Л-1-СА						Стадия	Лист	Листов
			Изм.	Колуч.	Лист	№ док.	Подп.	Дата			
										1	
			Разработал	Романцева			09.2024	Состав авторского коллектива	ООО «ЛИЕРНА»		
			Н.контроль	Савин			09.2024				
			ГИП	Савин			09.2024				

ТЕКСТОВАЯ ЧАСТЬ

1. ГАРАНТИЙНАЯ ЗАПИСЬ ГЛАВНОГО ИНЖЕНЕРА

Технические решения, принятые в рабочих чертежах, соответствуют требованиям экологических, санитарно-гигиенических, противопожарных и других норм, действующих на территории Российской Федерации, и обеспечивают безопасную для жизни и здоровья людей эксплуатацию объекта при соблюдении предусмотренных рабочими чертежами мероприятий.

Главный инженер проекта

А.В. Савин

Инв. № подл.	Подп. и дата		Взам. инв. №		П-267.24/Л-1-ТЧ							
	Инв. № подл.		Подп. и дата								Взам. инв. №	
	Изм.	Колуч.	Лист	№ док.	Подп.	Дата	Текстовая часть			Стадия	Лист	Листов
	Разработал	Романцева			09.2024						1	10
	Н.контроль	Савин			09.2024							
	ГИП	Савин			09.2024					ООО «ЛИЕРНА»		

2. ИСХОДНЫЕ ДАННЫЕ ДЛЯ ПРОЕКТИРОВАНИЯ

1. Постановление администрации города Владимира от 23.07.2024г. № 1663 «О документации по внесению изменений в проект межевания территории, ограниченной ул. Мира, ул. Студенческой, ул. Токарева, Октябрьским проспектом муниципального образования город Владимир».

2. Задание на разработку документации по внесению изменений в проект межевания территории, ограниченной ул. Мира, ул. Студенческой, ул. Токарева, Октябрьским проспектом муниципального образования город Владимир (Приложение № 2 к постановлению администрации города Владимира от 23.07.2024г. № 1663).

3. Генеральный план муниципального образования (городской округ) город Владимир Владимирской области, утвержденный решением Совета народных депутатов города Владимира от 05.11.2009 № 223.

4. Правила землепользования и застройки муниципального образования город Владимир, утвержденные решением Совета народных депутатов города Владимира от 31.10.2011 № 183.

5. Информация, полученная от Управления архитектуры и строительства администрации города Владимира:

- топографо-геодезическая съемка;
- документация по планировке территории, ограниченной ул. Мира, ул. Студенческой, ул. Токарева, Октябрьским проспектом муниципального образования город Владимир, утвержденная постановлением администрации города Владимира от 23.08.2017 № 2897;
- план красных линий;
- схема градостроительного зонирования.

6. Информация из ЕГРН:

- кадастровый план территории от 03.09.2024 № КУВИ-001/2024-221978542;

Изм.	Колуч.	Лист	№ док.	Подп.	Дата

Изм.	Колуч.	Лист	№ док.	Подп.	Дата

И-267.24/Л-1-ТЧ

- выписка из Единого государственного реестра недвижимости об объекте недвижимости от 30.08.2024г. № КУВИ-001/2024-218628112 на земельный участок с кадастровым номером 33:22:024003:54.

Проект разработан в соответствии с действующим законодательством РФ, с соблюдением градостроительных, экологических, санитарно-гигиенических и противопожарных требований действующих строительных норм, правил и технических регламентов.

3. НОРМАТИВНО-МЕТОДИЧЕСКАЯ БАЗА

Основные принципы градостроительных решений определены в соответствии с требованиями действующего законодательства в области градостроительства:

- Земельный кодекс Российской Федерации;
- Градостроительный кодекс Российской Федерации;
- СП 42.13330.2016 «Градостроительство. Планировка и застройка городских и сельских поселений»;
- Нормативы градостроительного проектирования Владимирской области;
- Нормативы градостроительного проектирования муниципального образования город Владимир;
- РДС 30-201-98 «Инструкция о порядке проектирования и установления красных линий в городах и других поселениях Российской Федерации».

4. СУЩЕСТВУЮЩЕЕ ПОЛОЖЕНИЕ

Проектируемая территория расположена в Октябрьском районе МО город Владимир.

В соответствии с Правилами землепользования и застройки муниципального образования (городской округ) город Владимир территория проектирования

Инов. № подл.	Подп. и дата	Взам. инв. №

Изм.	Колуч.	Лист	№ док.	Подп.	Дата

П-267.24/Л-1-ТЧ

расположена в территориальной зоне ОЗ.2 - Общественно-деловая зона специального вида - зона объектов здравоохранения и социальной защиты.

Рассматриваемая территория занимает часть кадастрового квартала с кадастровым номером 33:22:024003.

Площадь территории межевания в границах проектирования составляет 4,89 га.

Границы внесения изменений в проект межевания территории, утвержденный постановлением администрации города Владимира от 23.08.2017 № 2897

№ точки	X	Y	№ точки	X	Y
1	192405.93	220158.13	23	192729.00	220154.43
2	192403.91	220140.90	24	192689.90	220213.90
3	192403.53	220137.72	25	192622.93	220315.66
4	192421.09	220128.99	26	192620.99	220314.50
5	192452.35	220127.24	27	192589.86	220318.11
6	192462.22	220130.88	28	192586.75	220318.57
7	192463.30	220127.00	29	192562.67	220322.11
8	192502.25	220123.63	30	192560.22	220322.47
9	192502.14	220122.31	31	192552.98	220323.54
10	192556.69	220117.96	32	192551.59	220323.75
11	192560.26	220116.11	33	192545.64	220325.39
12	192568.17	220115.00	34	192536.74	220327.09
13	192571.26	220118.37	35	192509.65	220332.32
14	192611.47	220112.83	36	192458.79	220296.65
15	192615.29	220112.37	37	192452.93	220254.76
16	192616.68	220112.08	38	192444.36	220188.91
17	192617.17	220112.02	39	192435.97	220183.78
18	192615.86	220104.33	40	192415.22	220186.01
19	192625.46	220090.48	41	192412.05	220164.07
20	192629.06	220089.32	42	192406.45	220162.53
21	192632.13	220088.88	1	192405.93	220158.13
22	192649.31	220101.73			

5. ПРОЕКТНОЕ РЕШЕНИЕ

Проект межевания выполнен в соответствии и на базе разработанной и утвержденной постановлением администрации города Владимира от 23.08.2017 № 2897 документации по планировке территории, ограниченной ул. Мира, ул. Студенческой, ул. Токарева, Октябрьским проспектом муниципального образования город Владимир.

Внесение изменений в проект межевания выполнено только в части территории, границы которой указаны в Приложении №2 «Схема границ терри-

Взам. инв. №	
Подп. и дата	
Инв. № подл.	

Изм.	Колуч.	Лист	№ док.	Подп.	Дата

П-267.24/Л-1-ТЧ

Лист

4

тории проектирования» к Постановлению администрации города Владимира от 23.07.2024г. № 1663.

Проект межевания подготовлен в целях определения местоположения границ образуемого земельного участка и земельного участка, раздел которого осуществлен, сохраняемого в измененных границах.

Задачами настоящего проекта являются:

- образование земельного участка под стоянку транспортных средств (парковку для пациентов учреждения);
- определение местоположения границ образуемого земельного участка и земельного участка, раздел которого осуществлен, сохраняемого в измененных границах.

Проект межевания выполняется с учетом сохранения границ земельных участков, сведения о которых содержатся в ЕГРН, а также с учетом обеспечения объектов необходимыми элементами инфраструктуры.

6. КАТАЛОГ КООРДИНАТ ТОЧЕК КРАСНЫХ ЛИНИЙ

№ п/п	Координаты	
	X	Y
40	192629.30	220060.17
38	192645.70	220067.65
35	192662.86	220080.73
41	192595.51	220044.40
39	192611.42	220067.84
37	192631.16	220088.15
36	192649.31	220101.74
33	192749.85	220168.21
34	192729.00	220154.42

Взам. инв. №	
Подп. и дата	
Инв. № подл.	

Изм.	Колуч.	Лист	№ док.	Подп.	Дата

П-267.24/Л-1-ТЧ

Лист

5

7. ОБОСНОВАНИЕ ОБРАЗОВАНИЯ ЗЕМЕЛЬНЫХ УЧАСТКОВ

Настоящим проектным решением предлагается в соответствии со ст. 11.3 и ст. 11.4 Земельного Кодекса РФ:

1. Выполнить образование одного земельного участка (с условным номером :ЗУ1) путем раздела земельного участка с кадастровым номером 33:22:024003:54 (с сохранением земельного участка, раздел которого осуществлен, в измененных границах).

8. ЗЕМЕЛЬНЫЕ УЧАСТКИ, ОБРАЗОВАННЫЕ ПУТЁМ РАЗДЕЛА ЗЕМЕЛЬНОГО УЧАСТКА С КАДАСТРОВЫМ НОМЕРОМ 33:22:024003:54, С СОХРАНЕНИЕМ ИСХОДНОГО ЗЕМЕЛЬНОГО УЧАСТКА В ИЗМЕНЁННЫХ ГРАНИЦАХ

Земельный участок с условным номером ЗУ1 площадью 666 кв.м. образуется согласно п.6 ст. 11.4 Земельного кодекса РФ путем раздела земельного участка с кадастровым номером 33:22:024003:54, находящегося в собственности Владимирской области, с сохранением земельного участка, раздел которого осуществлен, в измененных границах.

Образуемый земельный участок ЗУ1 расположен в территориальной зоне ОЗ.2 - Общественно-деловая зона специального вида - зона объектов здравоохранения и социальной защиты.

Категория земель, в соответствии со сведениями ЕГРН или градостроительным регламентом МО г. Владимир - Земли населенных пунктов

Доступ к образуемому земельному участку осуществляется посредством земельного участка с кадастровым номером 33:22:000000:3411, а именно с территории общего пользования — ул. Токарева.

Образуемый земельный участок относится к территории общего

Взам. инв. №
Подп. и дата
Инв. № подл.

Изм.	Колуч.	Лист	№ док.	Подп.	Дата

П-267.24/Л-1-ТЧ

пользования.

Местоположение установлено относительно ориентира, расположенного за пределами участка. Ориентир больничные корпуса. Участок находится примерно в 50м от ориентира по направлению на северо-восток. Почтовый адрес ориентира: обл. Владимирская, г. Владимир, ул. Токарева, дом 3.

Каталог координат поворотных точек образуемого земельного участка с условным номером ЗУ1

№ п/п	Координаты	
	X	Y
2	192681.23	220227.07
3	192670.71	220221.06
4	192641.04	220272.05
5	192642.90	220285.32

Земельный участок с кадастровым номером 33:22:024003:54 площадью 42 116 кв.м. после раздела, согласно п.6 ст. 11.4 Земельного кодекса РФ, сохраняется в изменённых границах.

Земельный участок расположен в территориальной зоне ОЗ.2 - Общественно-деловая зона специального вида - зона объектов здравоохранения и социальной защиты.

Категория земель, в соответствии со сведениями ЕГРН или градостроительным регламентом МО г. Владимир - Земли населенных пунктов

Площадь измененного земельного участка составляет 41 449 кв.м.

Местоположение установлено относительно ориентира, расположенного в границах участка. Ориентир больничные корпуса. Почтовый адрес ориентира: обл. Владимирская, г. Владимир, ул. Токарева, дом 3.

Инв. № подл.	Подп. и дата	Взам. инв. №					Лист
			П-267.24/Л-1-ТЧ				
Изм.	Колуч.	Лист	№ док.	Подп.	Дата	7	

Каталог координат поворотных точек земельного участка
с кадастровым номером 33:22:024003:54 в изменённых границах

№ п/п	Координаты	
	X	Y
33:22:024003:54		
1	192689.90	220213.90
2	192681.23	220227.07
3	192670.71	220221.06
4	192641.04	220272.05
5	192642.90	220285.32
6	192622.93	220315.66
7	192620.99	220314.50
8	192589.86	220318.11
9	192586.75	220318.57
10	192562.67	220322.11
11	192560.22	220322.47
12	192552.98	220323.54
13	192551.59	220323.75
14	192545.64	220325.39
15	192536.74	220327.09
16	192509.65	220332.32
17	192458.79	220296.65
18	192452.93	220254.76
19	192444.36	220188.91
20	192435.97	220183.78
21	192415.22	220186.01
22	192412.05	220164.07
23	192406.45	220162.53
24	192405.93	220158.13
25	192408.77	220157.82
26	192418.26	220156.78
27	192418.08	220154.80
28	192417.48	220148.24
29	192429.64	220416.90
30	192429.79	220148.29
31	192430.01	220150.27
32	192442.03	220148.94

Изм.	Колуч.	Лист	№ док.	Подп.	Дата
Индв. № подл.	Подп. и дата	Взам. инв. №			

П-267.24/Л-1-ТЧ

Лист

8

№ п/п	Координаты	
	X	Y
33	192442.13	220150.16
34	192446.68	220149.86
35	192447.85	220159.82
36	192449.84	220159.58
37	192462.05	220158.10
38	192463.04	220157.98
39	192460.40	220135.19
40	192460.29	220134.19
41	192447.06	220135.57
42	192440.59	220136.24
43	192428.73	220137.49
44	192403.91	220140.90
45	192403.53	220137.72
46	192421.09	220128.99
47	192452.35	220127.24
48	192462.22	220130.88
49	192463.30	220127.00
50	192502.25	220123.63
51	192502.14	220122.31
52	192556.69	220117.96
53	192560.26	220116.11
54	192568.17	220115.00
55	192571.26	220118.37
56	192611.47	220112.83
57	192615.29	220112.37
58	192616.68	220112.08
59	192617.17	220112.02
60	192622.79	220119.00
61	192625.35	220122.20
62	192640.88	220141.55
63	192668.09	220160.06
64	192673.82	220163.83
65	192670.79	220165.90
66	192668.09	220168.10
67	192665.77	220170.90

Инв. № подл.	Подп. и дата	Взам. инв. №

Изм.	Колуч.	Лист	№ док.	Подп.	Дата

П-267.24/Л-1-ТЧ

№ п/п	Координаты	
	X	Y
68	192661.68	220176.62
69	192660.64	220180.02
70	192662.81	220183.10
71	192666.68	220188.61
72	192669.56	220200.89
73	192670.39	220201.54
1	192689.90	220213.90
79	192458.43	220197.87
78	192459.08	220206.25
77	192469.04	220205.14
76	192479.00	220204.38
75	192478.36	220196.01
74	192468.39	220196.78
79	192458.43	220197.87

**10. ВИД РАЗРЕШЕННОГО ИСПОЛЬЗОВАНИЯ ОБРАЗУЕМОГО
ЗЕМЕЛЬНОГО УЧАСТКА И ЗЕМЕЛЬНОГО УЧАСТКА, РАЗДЕЛ
КОТОРОГО ОСУЩЕСТВЛЕН, СОХРАНЯЕМОГО В ИЗМЕНЕННЫХ
ГРАНИЦАХ**

Условный номер <u>образуемого</u> земельного участка	Вид разрешенного использования	Код	Вид разрешенного использования земельного участка	Площадь, кв.м.
ЗУ1	Основной	4.9.2	Стоянка транспортных средств	666

Кадастровый номер земельного участка, раздел которого осуществлен, <u>сохраняемого в</u> <u>измененных</u> <u>границах</u>	Вид разрешенного использования	Код	Вид разрешенного использования земельного участка	Площадь, кв.м.
33:22:024003:54	Основной	3.4.1	Амбулаторно-поликлиническое обслуживание	41 449

Инва. № подл.	Подп. и дата	Взам. инв. №

Изм.	Колуч.	Лист	№ док.	Подп.	Дата

П-267.24/Л-1-ТЧ

Графическая часть

Инв. № подл.	Подп. и дата	Взам. инв. №

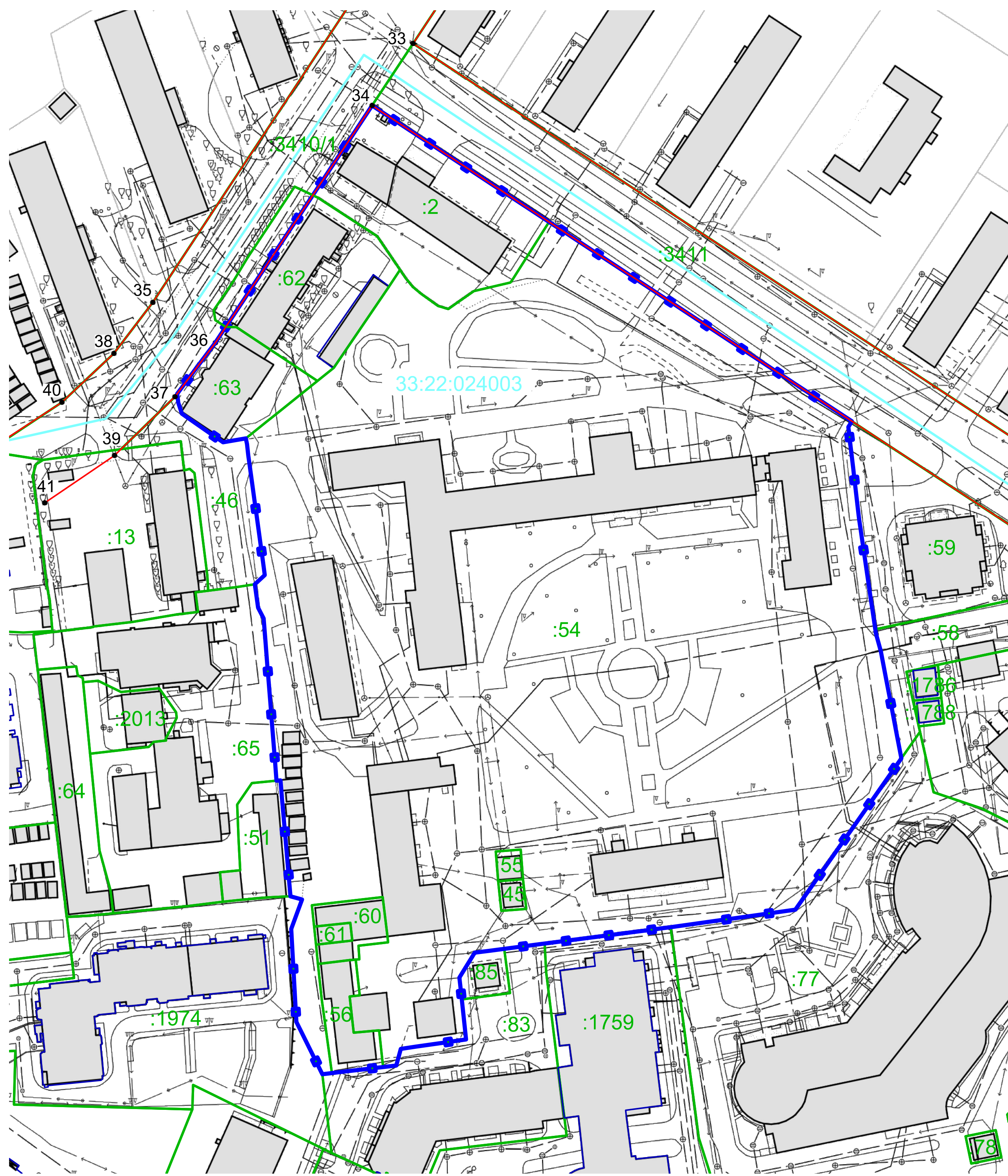
Изм.	Колуч.	Лист	№ док.	Подп.	Дата

П-267.24/Л-1-ГЧ









Таблица точек координат красных линий

№ п/п	X	Y
40	192629.30	220060.17
38	192645.70	220067.65
35	192662.86	220080.73
41	192595.51	220044.40
39	192611.42	220067.84
37	192631.16	220088.15
36	192649.31	220101.74
33	192749.85	220168.21
34	192729.00	220154.42

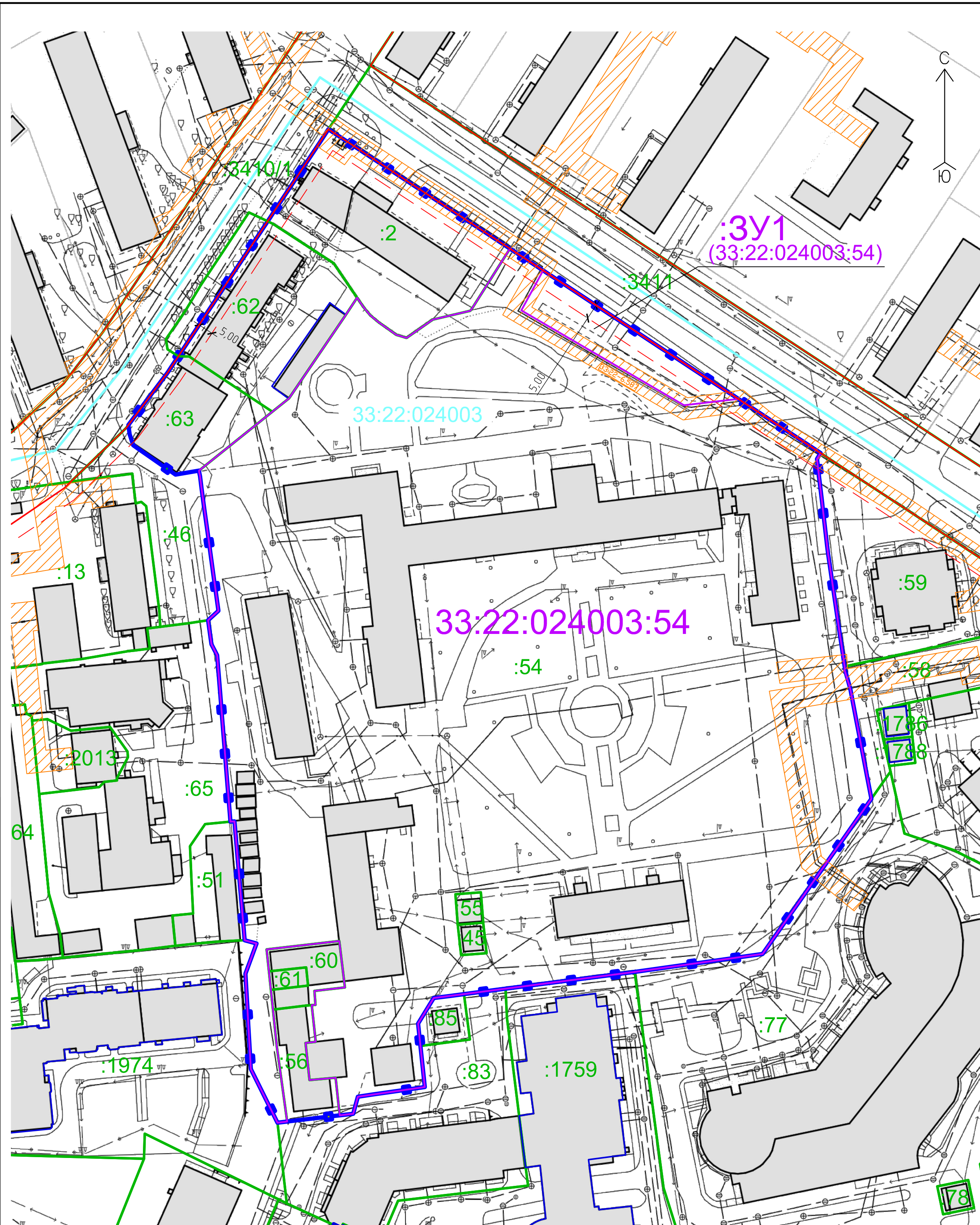


Условные обозначения:

-  - Границы территории межевания
-  - Границы существующих красных линий
-  40 - Точки поворота красных линий (существующие)
-  - Границы кадастрового квартала
-  33:22:024003 - Кадастровый номер кадастрового квартала
-  :54, :2 - Границы и кадастровый номер, существующих в ЕГРН земельных участков

Создано	
Проверено	
Информ. № подл.	
Подп. и дата	
Взам. инв. №	

П-267.24/Л -1 - ГЧ					
Документация по внесению изменений в проект межевания территории, ограниченной ул.Мира, ул.Студенческой, ул.Токарева, Октябрьским проспектом муниципального образования город Владимир					
Изм.	Кол.уч.	Лист	№ док.	Подп.	Дата
ГИП	Савин				09.24
Основная (утверждаемая) часть				Стадия	Лист
					3
Н.контроль	Савин				09.24
Исполнил	Романцева				09.24
Чертеж красных линий М 1:1000				000 "Лиерна"	



Перечень образуемых земельных участков

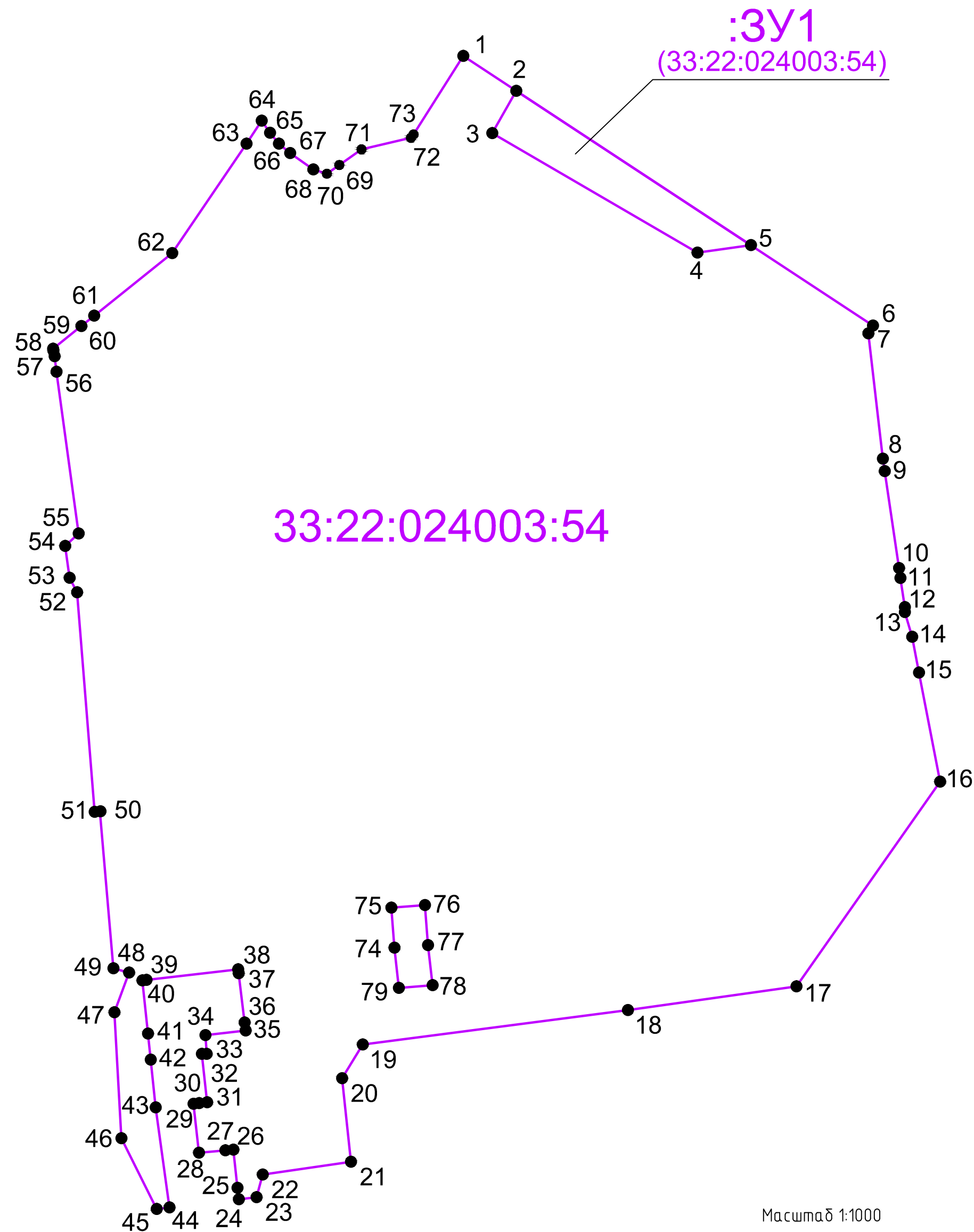
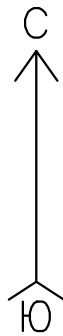
Условный номер образуемого земельного участка	Кадастровый номер исходного земельного участка	Способ образования земельного участка	Категория земель по сведениям ЕГРН	Отнесение к территории общего пользования	Код территориальной зоны	Вид территориальной зоны	Вид разрешенного использования	Код	Наименование разрешенного использования земельного участка	Площадь, кв.м.
:3У1	33:22:024003:54	раздел с сохранение исходного в измененных границах	Земли населенных пунктов	относится	О3.2.	Общественно-деловая зона специального вида - зона объектов здравоохранения и социальной защиты	Основной	4.9.2	Стоянка транспортных средств	900
-	33:22:024003:54	раздел с сохранение исходного в измененных границах	Земли населенных пунктов	относится	О3.2.	Общественно-деловая зона специального вида - зона объектов здравоохранения и социальной защиты	Основной	3.4.1	Амбулаторно-поликлиническое обслуживание	41 216

Условные обозначения:

- - Границы территории межевания
- - Красные линии существующие
- - - - Линии отступа от красной линии (5 м)
- - Границы кадастрового квартала
- 33:22:024003 - Кадастровый номер кадастрового квартала
- - Границы и кадастровый номер, существующих в ЕГРН земельных участков
- - Границы, существующих в ЕГРН объектов капитального строительства (здание)
- - Границы образуемых и (или) изменяемых земельных участков
- :3У1 (33:22:024003:54) - Условный номер образуемого земельного участка и кадастровый номер земельного участка, из которого происходит образование
- 33:22:024003:54 - Кадастровый номер земельного участка, сохраняемого в измененных границах

Создано
 Взам. инв. №
 Подп. и дата
 Инв. № подл.

						П-267.24/Л-1 - ГЧ			
						Документация по внесению изменений в проект межевания территории, ограниченной ул.Мира, ул.Студенческой, ул.Токарева, Октябрьским проспектом муниципального образования город Владимир			
Изм.	Кол.уч.	Лист	№ док.	Подп.	Дата	Основная (утверждаемая) часть	Стадия	Лист	Листов
ГИП	Сафин				09.24			2	
Н.контроль	Сафин				09.24	Чертеж межевания территории М 1:1000	000 "Лиерна"		
Исполнил	Романцева				09.24				



Масштаб 1:1000

Условные обозначения:

- - Границы образуемых и (или) изменяемых земельных участков
- - Точки поворота границ образуемых и (или) изменяемых земельных участков
- :3У1
(33:22:024003:54) - Условный номер образуемого земельного участка и кадастровый номер земельного участка, из которого происходит образование
- 33:22:024003:54 - Кадастровый номер земельного участка, сохраняемого в измененных границах

Таблица координат характерных точек образуемого и изменяемого земельных участков

:3У1		
№ точки	Координаты	
	X	Y
2	192681.23	220227.07
3	192670.71	220221.06
4	192641.04	220272.05
5	192642.90	220285.32
2	192681.23	220227.07

Участок с К№ 33:22:024003:54, сохраняемый в измененных границах (начало)		
№ точки	Координаты	
	X	Y
1	192689.90	220213.90
2	192681.23	220227.07
3	192670.71	220221.06
4	192641.04	220272.05
5	192642.90	220285.32
6	192622.93	220315.66
7	192620.99	220314.50
8	192589.86	220318.11
9	192586.75	220318.57
10	192562.67	220322.11
11	192560.22	220322.47
12	192552.98	220323.54
13	192551.59	220323.75
14	192545.64	220325.39
15	192536.74	220327.09
16	192509.65	220332.32
17	192458.79	220296.65
18	192452.93	220254.76
19	192444.36	220188.91
20	192435.97	220183.78
21	192415.22	220186.01
22	192412.05	220164.07
23	192406.45	220162.53
24	192405.93	220158.13
25	192408.77	220157.82
26	192418.26	220156.78
27	192418.08	220154.80
28	192417.48	220148.24
29	192429.64	220146.90
30	192429.79	220148.29
31	192430.01	220150.27
32	192442.03	220148.94
33	192442.13	220150.16
34	192446.68	220149.86
35	192447.85	220159.82
36	192449.84	220159.58
37	192462.05	220158.10
38	192463.04	220157.98

Участок с К№ 33:22:024003:54, сохраняемый в измененных границах (продолжение)		
№ точки	Координаты	
	X	Y
39	192460.40	220135.19
40	192460.29	220134.19
41	192447.06	220135.57
42	192440.59	220136.24
43	192428.73	220137.49
44	192403.91	220140.90
45	192403.53	220137.72
46	192421.09	220128.99
47	192452.35	220127.24
48	192462.22	220130.88
49	192463.30	220127.00
50	192502.25	220123.63
51	192502.14	220122.31
52	192556.69	220117.96
53	192560.26	220116.11
54	192568.17	220115.00
55	192571.26	220118.37
56	192611.47	220112.83
57	192615.29	220112.37
58	192616.68	220112.08
59	192617.17	220112.02
60	192622.79	220119.00
61	192625.35	220122.20
62	192640.88	220141.55
63	192668.09	220160.06
64	192673.82	220163.83
65	192670.79	220165.90
66	192668.09	220168.10
67	192665.77	220170.90
68	192661.68	220176.62
69	192660.64	220180.02
70	192662.81	220183.10
71	192666.68	220188.61
72	192669.56	220200.89
73	192670.39	220201.54
1	192689.90	220213.90
79	192458.43	220197.87
78	192459.08	220206.25
77	192469.04	220205.14
76	192479.00	220204.38
75	192478.36	220196.01
74	192468.39	220196.78
79	192458.43	220197.87

						П-267.24/Л-1 - ГЧ		
						Документация по внесению изменений в проект межевания территории, ограниченной ул.Мира, ул.Студенческой, ул.Токарева, Октябрьским проспектом муниципального образования город Владимир		
Изм.	Кол.уч.	Лист	№ док.	Подп.	Дата	Основная (утверждаемая) часть		
						Стадия	Лист	Листов
							3	
						000 "Лиерна"		

Создано	
Взам. инв. №	
Подп. и дата	
Инв. № подл.	